

182/11.12.2017

OFERTA DE VÂNZARE TEREN

Subsemnatul/Subsemnata 1) ROBU PETRU CNP [redacted] vând adresa de comunicare în:
localitatea Bocsa....., str. [redacted] nr. [redacted], bl., sc., et., ap., județul/sectorul
C-S....., codul poștal, e-mail, tel.

vând teren agricol situat în extravilan, în suprafață de 5000m² (ha), la prețul de 5000... (lei) 2),
cinci mii lei

Condițiile de vânzare sunt următoarele:

Date privind identificarea terenului

Specificare	Informații privind amplasamentul terenului						Categoria de folosință ³⁾ (**)	Obs.
	Orașul/Comuna/Județul (*)	Suprafața (ha) (*)	Număr cadastral (**)	Număr de carte funciară (**)	Număr tarla/lot (**)	Număr parcelă (**)		
Se completează de către vânzător	<u>Bocsa</u>	<u>5000 m²</u>	<u>36108</u>	<u>36108</u>	<u>11</u>	<u>40</u>	<u>Arabil</u>	
Verificat primărie ⁴⁾	<u>X</u>	<u>X</u>	<u>X</u>	<u>X</u>	<u>X</u>	<u>X</u>	<u>X</u>	

Cunoscând că falsul în declarații se pedepsește conform Legii nr. 286/2009 privind Codul penal, cu modificările și completările ulterioare, declar că datele sunt reale, corecte și complete.

Vânzător/Împuternicit,

ROBU PETRU

(numele și prenumele în clar)

Semnătura

[redacted]

Data 11.12.2017

NOTE:

- Câmpurile notate cu (*) sunt obligatoriu de completat.
- Câmpurile notate cu (**) se completează în cazul în care sunt cunoscute informațiile.

1) Se completează numele și prenumele proprietarului terenului.

2) Se va completa în cifre și litere.

3) Se completează categoria de folosință a terenurilor agricole situate în extravilan productive, care sunt: arabile, viile, livezile, pepinierele viticole, pomicele, plantațiile de hamei și duzi, pășunile, fânețele, serele, solarele, răsadnițele și altele asemenea, cele cu vegetație forestieră, dacă nu fac parte din amenajamentele silvice, pășunile împădurite, cele ocupate cu construcții și instalații agrozootehnice, amenajările piscicole și de îmbunătățiri funciare, drumurile tehnologice și de exploatare agricolă, platformele și spațiile de depozitare care servesc nevoilor producției agricole și terenurile neproductive care pot fi amenajate și folosite pentru producția agricolă.

4) Se completează cu "X" rubricile în care informațiile pot fi comparate cu datele din Registrul agricol, evidențele fiscale, evidențele de stare civilă, altele asemenea.



Județul CARAS SEVERIN	Registrul de evidenta
Unitatea administrativ-teritoriala BOCȘA	Nr. <i>1057</i> din <i>11.12.2017</i>

LISTA
preemptorilor in vederea exercitării dreptului de preemțiune asupra ofertei de
vanzare in ordinea rangului de preferința

Ca urmare a înregistrării ofertei de vanzare depuse de **Robu Petru** in calitate de vanzator conform suplimentului la certificatul de mostenitor nr. 22/25.02.2016, a parcelei număr cadastral **36108 (T-II, P-40 =5 000 mp)**, pe baza informațiilor cuprinse in oferta de vanzare au fost identificați următorii preemptori:

2. Coproprietari ai terenului a cărui oferta de vanzare a fost înregistrata




Nr. crt.	Nume si prenume persoana fizica/Denumire persoana/persoane juridica/juridice, asociații si alte entitati fara personalitate juridica, precum si persoane juridice care nu se inregistreaza in registrul comerțului	Adresa domiciliu/resedinta/sediu
1.		
2.		
...		

2. Arendaș al terenului a cărui oferta de vanzare a fost înregistrata

Nume si prenume arendaș	Sora Marius
Domiciliul/sediul	

3. Proprietari vecini ai terenului a cărui oferta de vanzare-cumparare a fost

Nume si prenume/ denumire vecin	1. Muresan Constantin 2. Sebestyen Arthur
---------------------------------	--

Primar, Cismaneantu Gabriel Eugen 		Secretar primărie, Draghici Codruta Liliana 
---	--	---

