

ROMANIA
JUDEȚUL CARAȘ-SEVERIN
ORAȘUL BOCȘA
CONSILIUL LOCAL

HOTĂRÂRE

privind îndreptarea erorii materiale din H.C.L. nr. 88/29.08.2019 privind dezmembrarea din CF nr. 995 Bocșa Montană nr. top 631/1/1/2/2/3/a/a/1/a/1/1/c/2 , în suprafață totală de 17019 mp, situat în intravilanul Orașului Bocșa, Str. Pădurii și aprobarea constituirii unui drept de suprafață în favoarea proprietarilor construcțiilor

Consiliul Local Bocșa, întrunit în ședință ordinară;

Având în vedere referatul de aprobare al inițiatorului, rapoartele comisiilor de specialitate precum și rapoartele compartimentelor de resort;

Văzând Documentația tehnică pentru primă înscriere, întocmită de P.F.A. DRAGOMIR LUCIAN OCTAVIAN înregistrată sub nr. 15.882/24.09.2019 și Memoriul Justificativ înregistrat cu nr. 16 922/14.10.2019.

În baza prevederilor Legii nr. 7/1996 a cadastrului și publicității imobiliare, republicată, cu modificările și completările ulterioare,

Luând act de prevederile art. 879 alin. 2, 3 și 5, din Legea nr. 287/2009, republicată și actualizată privind Codul Civil;

În temeiul prevederilor art. 693 și următoarele din Codul Civil aprobat prin Legea nr. 287/2009, republicată, cu modificările și completările ulterioare,

Văzând prevederile O.U.G. nr. 40/1999, cu modificările și completările ulterioare și ale Hotărârii Guvernului nr. 310 din 28 martie 2007 pentru actualizarea tarifului lunar al chiriei lei-mp practicat pentru spațiile cu destinația de locuințe aparținând domeniului public sau privat al statului ori al unităților administrativ-teritoriale ale acestuia, precum și pentru locuințele de serviciu, locuințele de intervenție și căminele pentru salariați ale societăților naționale și regiilor autonome.

Ținând cont de art.129, alin (2), lit. c) coroborat cu alin (6), lit. b) din O.U.G. nr. 57/2019 privind Codul Administrativ,

Cu respectarea prevederilor art. 139, alin.(3), lit.g), precum și a art. 196, alin. (1), lit.a) din O.U.G. nr. 57/2019 privind Codul Administrativ,

HOTĂRĂȘTE:

Art.1. (1) Se aprobă îndreptarea erorii materiale din H.C.L. nr. 88/29.08.2019 privind dezmembrarea din CF nr. 995 Bocșa Montană nr. top 631/1/1/2/2/3/a/a/1/a/1/1/c/2 , în suprafață totală de 17019 mp, situat în intravilanul Orașului Bocșa - Str. Pădurii și aprobarea constituirii unui drept de suprafață în favoarea proprietarilor construcțiilor, respective erorii din Art. 2, alin. (1), liniuța nr. 16 și liniuța nr. 22, precum și din Anexa nr. 16 și Anexa nr. 22, respectiv din Memoriul Tehnic aferent acestor anexe.

(2) Eroarea materială constă în:

- la Anexa nr. 16, în Memoriul Tehnic a fost editată suprafața de 188 mp reprezentând imobil teren și suprafața de 126 mp reprezentând construcția nr. 1 situate administrativ pe Str. Pădurii, nr. 21, în loc de imobil în suprafață de 177 mp cu construcția C1 în suprafață de 119 mp situat administrativ pe Str. Pădurii, nr. 21,

- la Anexa nr. 22, în Memoriul Tehnic a fost editată suprafața de 110 mp reprezentând imobil teren și suprafața de 33 mp reprezentând construcția nr. 1 situate administrativ pe Str. Pădurii, nr. 27, în loc de imobil în suprafață de 114 mp cu construcția C1 în suprafață de 37 mp situat administrativ pe Str. Pădurii, nr. 21.

Art. 2. (1) Art. 2, alin. (1), din H.C.L. nr. 88/29.08.2019 va avea următorul cuprins:

„Se aprobă dezmembrarea din imobilului înscris în CF nr. 995 Bocșa Montană nr. top. 631/1/1/2/2/3/a/a/1/a/1/1/c/2, în suprafață totală de 17019 mp, aflat în domeniul privat al orașului Bocșa, a 31 imobile conform Anexelor nr. 1 - 31 la prezenta hotărâre, după cum urmează:

- imobil compus din teren în suprafață de 120 mp și construcția nr. C1 în suprafață de 76 și C2 în suprafață de 14 mp, situat administrativ în Bocșa, str. Pădurii, nr. 1, conform Anexei nr. 1 la prezenta hotărâre;

- imobil în suprafață de 489 mp. cu construcția nr. C1 în suprafață de 103 mp, situat administrativ pe str. Pădurii, nr. 4A, conform Anexei nr. 2 la prezenta hotărâre;

- imobil în suprafață de 300 mp. cu construcția nr. C1 în suprafață de 84 mp, și construcția nr. C2 în suprafață de 59 situat administrativ pe str. Pădurii, nr. 5, conform Anexei nr. 3 la prezenta hotărâre;

- imobil în suprafață de 122 mp. cu construcția nr. C1 în suprafață de 28 mp, și construcția nr. C2 în suprafață de 62 mp. situat administrativ pe str. Pădurii, nr. 5A, conform Anexei nr. 4 la prezenta hotărâre;

- imobil în suprafață de 472 mp. cu construcția nr. C1 în suprafață de 56 mp, situat administrativ pe str. Pădurii, nr. 6, conform Anexei nr. 5 la prezenta hotărâre;

- imobil în suprafață de 131 mp cu construcția nr. C1 în suprafață de 97 mp, situat administrativ pe str. Pădurii, nr. 7, conform Anexei nr. 6 la prezenta hotărâre;

- imobil în suprafață de 500 mp cu construcția nr. C1 în suprafață de 62 mp, situat administrativ pe str. Pădurii, nr. 8, conform Anexei nr. 7 la prezenta hotărâre;

- imobil în suprafață de 474 mp. cu construcția nr. C1 în suprafață de 89 mp, și construcția nr. C2 în suprafață de 61 mp. situat administrativ pe str. Pădurii, nr. 10A, conform Anexei nr. 8 la prezenta hotărâre;

- imobil în suprafață de 243 mp. cu construcția nr. C1 în suprafață de 111 mp, situat administrativ pe str. Pădurii, nr. 11, conform Anexei nr. 9 la prezenta hotărâre.

- imobil compus din teren în suprafață de 292 mp și construcția nr. C1 în suprafață de 103 mp și construcția nr. C2 în suprafață de 33 mp., situat administrativ în Bocșa, str. Pădurii, nr. 14, conform Anexei nr. 10 la prezenta hotărâre;

- imobil compus din teren în suprafață de 278 mp și construcția nr. C1 în suprafață de 52 mp, și construcția nr. C2 în suprafață de 47 mp situat administrativ în Bocșa, str. Pădurii, nr. 15, conform Anexei nr. 11 la prezenta hotărâre;

- imobil în suprafață de 198 mp. cu construcția nr. C1 în suprafață de 87 mp, situat administrativ pe str. Pădurii, nr. 16, conform Anexei nr. 12 la prezenta hotărâre;

- imobil în suprafață de 193 mp. cu construcția nr. C1 în suprafață de 63 mp, și construcția nr. C2 în suprafață de 42 mp situat administrativ pe str. Pădurii, nr. 17, conform Anexei nr. 13 la prezenta hotărâre;

- imobil în suprafață de 203 mp. cu construcția nr. C1 în suprafață de 126 mp, situat administrativ pe str. Pădurii, nr. 18, conform **Anexei nr.14** la prezenta hotărâre;

- imobil în suprafață de 391 mp cu construcția nr. C1 în suprafață de 95 mp, și construcția nr. C2 în suprafață de 49 mp situat administrativ pe str. Pădurii, nr. 20, conform **Anexei nr.15** la prezenta hotărâre;

- imobil în suprafață de 177 mp cu construcția nr. C1 în suprafață de 126 mp, situat administrativ pe str. Pădurii, nr. 119, conform **Anexei nr.16** la prezenta hotărâre;

- imobil în suprafață de 220 mp. cu construcția nr. C1 în suprafață de 119 mp, situat administrativ pe str. Pădurii, nr. 22, conform **Anexei nr.17** la prezenta hotărâre;

- imobil în suprafață de 164 mp. cu construcția nr. C1 în suprafață de 73 mp, situat administrativ pe str. Pădurii, nr. 23, conform **Anexei nr.18** la prezenta hotărâre.

- imobil compus din teren în suprafață de 295 mp și construcția nr. C1 în suprafață de 64 mp, și construcția cu nr. C2 în suprafață de 50 mp situat administrativ în Bocșa, str. Pădurii, nr. 24, conform **Anexei nr. 19** la prezenta hotărâre;

- imobil în suprafață de 173 mp. cu construcția nr. C1 în suprafață de 58 mp, situat administrativ pe str. Pădurii, nr. 25, conform **Anexei nr.20** la prezenta hotărâre;

- imobil în suprafață de 255 mp. cu construcția nr. C1 în suprafață de 90 mp, situat administrativ pe str. Pădurii, nr. 26, conform **Anexei nr.21** la prezenta hotărâre;

- imobil în suprafață de 114 mp. cu construcția nr. C1 în suprafață de 37 mp, situat administrativ pe str. Pădurii, nr. 27, conform **Anexei nr.22** la prezenta hotărâre;

- imobil în suprafață de 222 mp. cu construcția nr. C1 în suprafață de 58 mp, și construcția nr.C2 în suprafață de 87 mp. situat administrativ pe str. Pădurii, nr. 30, conform **Anexei nr.23** la prezenta hotărâre;

- imobil în suprafață de 390 mp. cu construcția nr. C1 în suprafață de 123 mp, și construcția nr.C2 în suprafață de 71 mp. situat administrativ pe str. Pădurii, nr. 32, conform **Anexei nr.24** la prezenta hotărâre.

- imobil compus din teren în suprafață de 357 mp și construcția nr. C1 în suprafață de 85 mp, situat administrativ în Bocșa, str. Pădurii, nr. 34, conform **Anexei nr.25** la prezenta hotărâre;

- imobil compus din teren în suprafața de 192 mp și construcția nr. C1 în suprafață de 44 mp, situat administrativ în Bocșa, str. Pădurii, nr. 36, conform **Anexei nr. 26** la prezenta hotărâre;

- imobil în suprafață de 177 mp. cu construcția nr. C1 în suprafață de 120 mp, situat administrativ pe str. Pădurii, nr. 38, conform **Anexei nr.27** la prezenta hotărâre;

- imobil în suprafață de 132 mp. cu construcția nr. C1 în suprafață de 132 mp, situat administrativ pe str. Pădurii, nr. 40, conform **Anexei nr.28** la prezenta hotărâre;

- imobil compus din teren în suprafața de 261 mp și construcția nr. C1 în suprafață de 77 mp, situat administrativ în Bocșa, str. Pădurii, nr. 42, conform **Anexei nr. 29** la prezenta hotărâre;

- imobil în suprafață de 150 mp. cu construcția nr. C1 în suprafață de 76 mp, situat administrativ pe str. Pădurii, nr. 42B, conform **Anexei nr.30** la prezenta hotărâre;

- imobil în suprafață de 124 mp. cu construcția nr. C1 în suprafață de 46 mp, și construcția nr.C2 în suprafață de 14 mp situat administrativ pe str. Pădurii, nr. 44, conform **Anexei nr.31** la prezenta hotărâre;"

Art. 3. Restul articolelor din H.C.L. nr. 88/29.08.2019 rămân neschimbate.

Art. 4. Primarul orașului Bocșa prin Serviciul Urbanism și Amenajarea Teritoriului – Compartimentul Evidența, Administrarea Domeniului Public și Privat asigură ducerea la

îndeplinire a prevederilor prezentei hotărâri.

Art. 5. Secretarul oraşului Bocşa comunică prezenta hotărâre în maxim 10 zile Instituţiei Prefectului judeţului Caraş-Severin, Primarului oraşului Bocşa, Serviciului Urbanism, Compartimentului Evidenţa, Administrarea Domeniului Public şi Privat al oraşului, Serviciului Comunitar pentru Cadastru şi Agricultură şi O.C.P.I. Caraş-Severin.

PREŞEDINTE DE ŞEDINŢĂ
Cîlnicean Marius



CONTRASEMNEAZĂ,
SECRETARUL ORAŞULUI BOCŞA
Jr. Draghici Codruţa Liliana




Nr. 106
Din: 30.10.2019

P.F.A. DRAGOMIR Lucian Octavian

Seria: RO B-F nr: 0111/26.10.2010

Contact : mobil: 0733950823, fix: 0356/005161, fax: 0356/005162,

E-mail: pfa.dragomirlucian@yahoo.com



Documentație cadastrală pentru

Primă înscriere

U.A.T. Bocsa, Loc. Bocsa, Str. Padurii, Nr. 21 - Jud.Caraș-Severin - Intravilan

Beneficiar :

Primăria Orasului Bocsa

Executant:

PFA Dragomir Lucian Octavian

Timisoara

2019

Consiliul Local Bocsa
Anexa la Hotărârea
Nr. 106 din 30/08/10

MEMORIU TEHNIC

1. Adresă imobil:

U.A.T. Bocsa, Loc. Bocsa, Str. Padurii, Nr. 21, Jud. CARAȘ-SEVERIN - Intravilan

2. Tipul lucrării:

Documentatie cadastrală de „Primă înscriere” pentru imobilul teren din Orasul Bocsa.

3. Scurtă prezentare a situației din teren:

Au fost prezentate actele de proprietate a imobilului respectiv: **C.F. 955**

Imobilul se identifica cu extrasul de carte funciara cu nr. **995** a orasului Bocsa, teren intravilan cu suprafata totala de 17019 mp.

Din aceasta suprafata se doreste diminuarea suprafetei de **177 mp**, in conformitate cu masuratorile aferente.

Totodata se doreste si notarea constructiei C1 in suprafata de 119 mp cat si adresa acesteia (Strada Padurii, nr. 21).

Imobilul este localizat în U.A.T. Bocsa, Loc. Bocsa - Jud. CARAȘ-SEVERIN - Intravilan

Identificarea zonei privind imobilul prezentat s-a efectuat cu ajutorul planurilor cadastrale, a ortofotoplanului si la indicarea limitelor de către proprietar.

Terenul se invecineaza astfel :

-la Nord se invecineaza cu **HPR 1429**

-la Est se invecineaza cu **Limita Proprietate Privata**

-la Sud se invecineaza cu **C.F. 37056 – Strada Pădurii**

-la Vest se invecineaza cu **Limita Proprietate Privata**

Nota!!!

Diminuarea suprafetei imobilului inscris in C.F. nr. 995 s-a facut astfel:

Din suprafata totala de 17019 mp se scade suprafata terenului ce face obiectul prezentei documentatii, respectiv : 177 mp.

Metode si echipamente topografice propuse:

Determinarea punctelor de contur s-a efectuat cu aparatura GPS de dubla frecventa SOUTH S82-V(L1,L2), in modul RTK folosind corectiile transmise de statia virtuala (RO_VRS_3.1GG), iar ca soft folosit Carlson SurfCE care are incorporat parametrii de transformare Transdat 4.01.

Descrierea aparaturii: Receptor GPS SOUTH S82-V(L1,L2) si unitate de control South 10 cu soft-ul Carlson SurfCEL2P), L5V. Nr. de canale: 220 channels: IV. GPS: L1C/A, L2C, L2E, L5V.

Precizia de pozitionare a receptorului, in conformitate cu specificatiile tehnice ale producatorului este de $\pm 3\text{mm} \pm 1\text{ppm}$ (RMS orizontal); $\pm 5\text{mm} \pm 1\text{ppm}$ (RMS vertical) pentru masuratori GPS statice si de $\pm 1\text{cm} \pm 1\text{ppm}$ (RMS orizontal, $2\text{cm} \pm 1\text{ppm}$ (RMS vertical) pentru masuratori cinematice


Sistemul de coordonate carea fost utilizat în masuratori este Stereo 70.

Calculul suprafetelor se va realiza cu ajutorul programului TopoGraph 6.0.

Semnătură și stampila
(persoană autorizată)

Nr. 111/2010.7.10

Lucian Cristea
E.F. Cristea



CALCULUL ANALITIC AL SUPRAFETELOR

Loc. Bocsa, Str. Padurii, Nr. 21
Jud. Caras-Severin - Intravilan

$$2S = \sum_{i=1}^n X_i(Y_{i+1} - Y_{i-1})$$

cc

INVENTAR DE COORDONATE			
Pct.	Nord(X)	Est(Y)	Lungimi
1	436782.045	249490.075	8.86
2	436781.810	249498.931	2.09
3	436779.716	249498.928	0.97
4	436778.751	249498.931	1.93
5	436776.821	249498.937	15.07
6	436761.766	249499.576	3.56
7	436761.680	249496.019	5.20
8	436761.630	249490.821	20.43
1	436782.045	249490.075	
S=177mp			

INVENTAR DE COORDONATE

Loc. Bocsa, Str. Padurii, Nr. 21
Jud. Caras-Severin - Intravilan

cc

INVENTAR DE COORDONATE		
Pct.	Nord(X)	Est(Y)
1	436782.045	249490.075
2	436781.810	249498.931
3	436779.716	249498.928
4	436778.751	249498.931
5	436776.821	249498.937
6	436761.766	249499.576
7	436761.680	249496.019
8	436761.630	249490.821
S=177mp		



C1

INVENTAR DE COORDONATE			
Pct.	Nord(X)	Est(Y)	Lungimi
1	436782.045	249490.075	8.86
2	436781.810	249498.931	2.09
3	436779.716	249498.928	0.97
4	436778.751	249498.931	4.35
9	436778.752	249494.577	8.24
10	436770.522	249494.985	2.30
11	436770.608	249497.279	5.15
12	436765.461	249497.472	1.59
13	436765.417	249495.882	3.74
7	436761.680	249496.019	5.20
8	436761.630	249490.821	20.43
1	436782.045	249490.075	
S=119mp			

C1

INVENTAR DE COORDONATE		
Pct.	Nord(X)	Est(Y)
1	436782.045	249490.075
2	436781.810	249498.931
3	436779.716	249498.928
4	436778.751	249498.931
9	436778.752	249494.577
10	436770.522	249494.985
11	436770.608	249497.279
12	436765.461	249497.472
13	436765.417	249495.882
7	436761.680	249496.019
8	436761.630	249490.821
S=119mp		

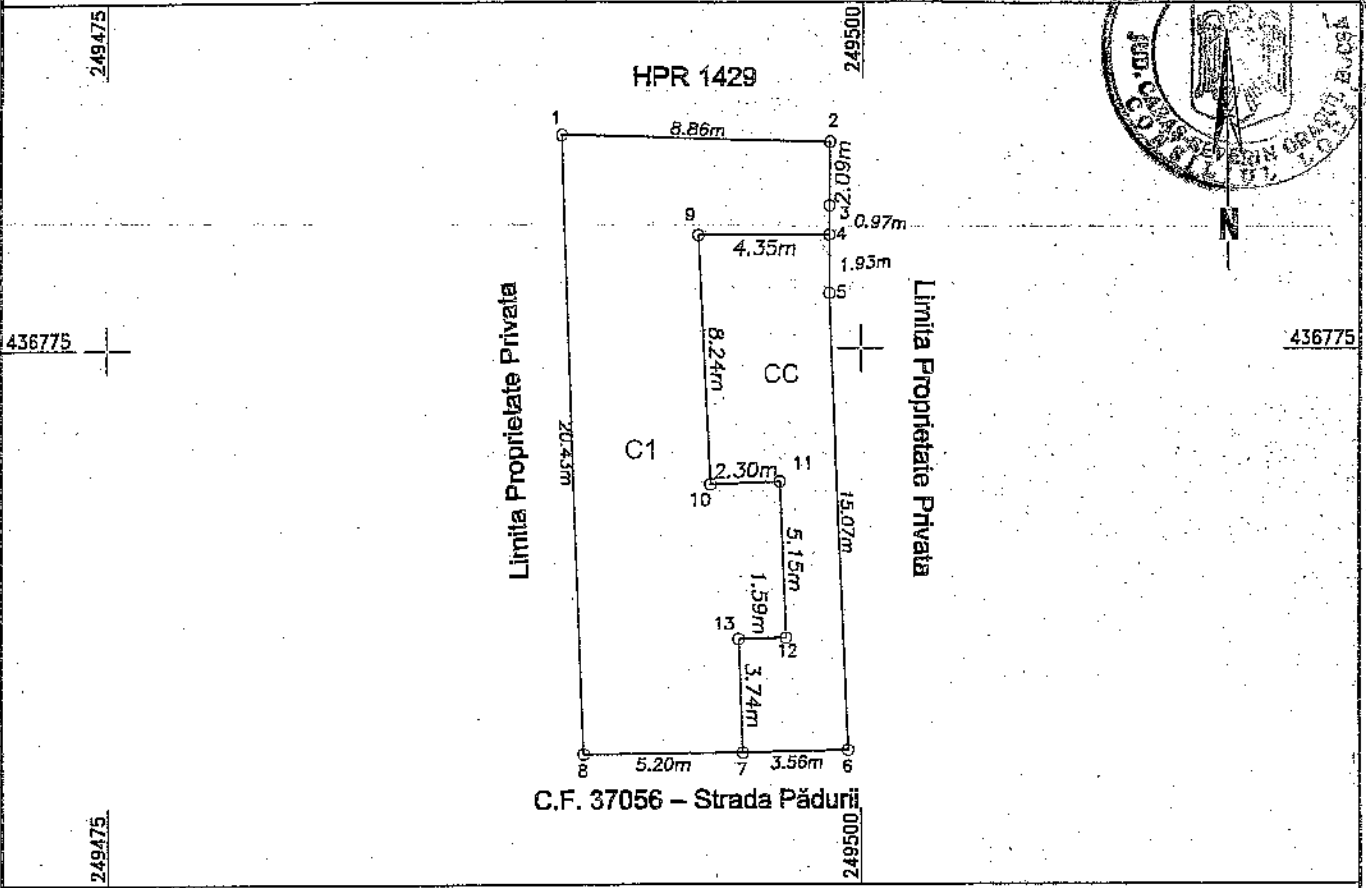

CERTIFICAT DE EXECUTANT
 Ing. Dragomir Lucian Octavian
 Semnatul asistenta
 Lucian Octavian
 DRAGOMIR

Plan de amplasament si delimitare a imobilului

Scara 1:250

Localitatea Bocsă
la hotărârea
106 din 30.03.2019

Nr. cadastral	Suprafata masurata a imobilului (mp)	Adresa imobilului
	177	Loc. Bocsă, Str. Padurii, Nr. 21 Jud. Caras-Severin - Intravilan
Nr. Carte Funciara	Unitate Administrativ Teritoriala (UAT)	
995	Bocsă	



A. Date referitoare la teren

Nr. parcela	Categorie de folosinta	Suprafata (mp)	Mentiiuni
	CC	177	Curti Constructii-Intravilan Imprejmuit
Total		177	

B. Date referitoare la constructii

Cod	Destinatia	Supraf. construita la sol (mp)	Mentiiuni
C1	CL	119	Casa, Sc=119 mp, Regim de inaltime Parter
Total		119	

Suprafata totala masurata a imobilului = 177 mp
Suprafata din act = 177 mp

Executant: Ing. Dragomir Lucian Octavian

Inspector

Confirm executarea măsurătorilor la teren, corectitudinea întocmirii documentației cadastrale și corespondența acestora cu realitatea din teren


Confirm introducerea imobilului în baza de date integrată și atribuirea numărului cadastral

Semnatura și ștampila

Semnatura și parafa

Data

Ștampila BCPI



PLAN DE INCADRARE IN ZONA

Scara 1:2000
Loc. Bocca, Str. Picturii, Nr. 21
Jud. Constanta - Intravilan



P.F.A. DRAGOMIR Lucian Octavian
Seria: RO B-F nr. 0111/26.10.2010
Contact : mobil: 0733950823, fix: 0356/005161, fax: 0356/005162,
E-mail: pfadragomirlucian@yahoo.com



Documentație cadastrală pentru

Primă înscriere

U.A.T. Bocsa, Loc. Bocsa, Str. Padurii, Nr. 27 - Jud. Caraș-Severin - Intravilan

Beneficiar :

Primăria Orasului Bocsa

Executant:

PFA Dragomir Lucian Octavian

Timisoara
2019

Consiliul Local Bocsa
Anexa la Hotărârea
Nr. 106 din 30/10/2019

MEMORIU TEHNIC

1. Adresă imobil:

U.A.T. Bocsa, Loc. Bocsa, Str. Padurii, Nr. 27, Jud. CARAȘ-SEVERIN - Intravilan

2. Tipul lucrării:

Documentatie cadastrala de „Primă înscriere” pentru imobilul teren din Orasul Bocsa

3. Scurtă prezentare a situației din teren:

Au fost prezentate actele de proprietate a imobilului respectiv: C.F. 955

Imobilul se identifica cu extrasul de carte funciara cu nr. 995 a orasului Bocsa, teren intravilan cu suprafata totala de 17019 mp.

Din aceasta suprafata se doreste diminuarea suprafetei de 114 mp, in conformitate cu masuratorile aferente.

Totodata se doreste si notarea constructiei C1 in suprafata de 37 mp cat si adresa acesteia (Strada Padurii, nr. 27).

Imobilul este localizat în U.A.T. Bocsa, Loc. Bocsa - Jud. CARAȘ-SEVERIN - Intravilan

Identificarea zonei privind imobilul prezentat s-a efectuat cu ajutorul planurilor cadastrale, a ortofotoplanului si la indicarea limitelor de către proprietar.

Terenul se invecineaza astfel :

- la Nord se invecineaza cu HPR 1429
- la Est se invecineaza cu **Limita Proprietate Privata**
- la Sud se invecineaza cu C.F. 37056 – Strada Pădurii
- la Vest se invecineaza cu **Limita Proprietate Privata**

Nota!!!

Diminuarea suprafetei imobilului inscris in C.F. nr. 995 s-a facut astfel:

Din suprafata totala de 17019 mp se scade suprafata terenului ce face obiectul prezentei documentatii, respectiv : 114 mp.

Metode si echipamente topografice propuse:

Determinarea punctelor de contur s-a efectuat cu aparatura GPS de dubla frecventa SOUTH S82-V(L1,L2), in modul RTK folosiind corectiile transmise de statia virtuala (RO_VRS_3.1GG), iar ca soft folosit Carlson SurfCE care are incorporat parametrii de transformare Transdat 4.01.

Descrierea aparaturii: Receptor GPS SOUTH S82-V(L1,L2) si unitate de control South 10 cu soft-ul Carlson SurfCEL2P), L5V. Nr. de canale: 220 channels: IV. GPS: L1C/A, L2C, L2E, L5V.

Precizia de pozitionare a receptorului, in conformitate cu specificatiile tehnice ale producatorului este de $\pm 3\text{mm} \pm 1\text{ppm}$ (RMS orizontal); $\pm 5\text{mm} \pm 1\text{ppm}$ (RMS vertical pentru masuratori GPS statice si de $\pm 1\text{cm} \pm 1\text{ppm}$ (RMS orizontal, $2\text{cm} \pm 1\text{ppm}$ (RMS vertical) pentru masuratori cinematice

Sistemul de coordonate carea fost utilizat in masuratori este Stereo 70.

Calculul suprafetelor se va realiza cu ajutorul programului TopoGraph 6.0.



CALCULUL ANALITIC AL SUPRAFETELOR

Loc. Bocsa, Str. Padurii, Nr. 27
Jud. Caras-Severin - Intravilan

$$2S = \sum_{i=1}^n X_i(Y_{i+1} - Y_{i-1})$$

CC

INVENTAR DE COORDONATE			
Pct.	Nord(X)	Est(Y)	Lungimi
1	436780.522	249516.449	6.53
2	436779.730	249522.933	17.15
3	436762.576	249522.986	1.58
4	436762.488	249521.412	4.82
5	436762.348	249516.594	7.70
6	436770.048	249516.561	10.47
1	436780.522	249516.449	
S=114mp			

C1

INVENTAR DE COORDONATE			
Pct.	Nord(X)	Est(Y)	Lungimi
6	436770.048	249516.561	4.82
7	436770.188	249521.379	7.70
4	436762.488	249521.412	4.82
5	436762.348	249516.594	7.70
6	436770.048	249516.561	
S=37mp			

INVENTAR DE COORDONATE

Loc. Bocsa, Str. Padurii, Nr. 27
Jud. Caras-Severin - Intravilan

Consiliul Local Bocsa
Anexa la Hotararea
Nr. 106 din 30/08/2019

CC

INVENTAR DE COORDONATE		
Pct.	Nord(X)	Est(Y)
1	436780.522	249516.449
2	436779.730	249522.933
3	436762.576	249522.986
4	436762.488	249521.412
5	436762.348	249516.594
6	436770.048	249516.561
S=114mp		

C1


INVENTAR DE COORDONATE		
Pct.	Nord(X)	Est(Y)
6	436770.048	249516.561
7	436770.188	249521.379
4	436762.488	249521.412
5	436762.348	249516.594
S=37mp		

CERTIFICAT
DE
AUTORIZARE
EXECUTARE
Ing. Dragomir Lucian Octavian
Semnatura si stampila

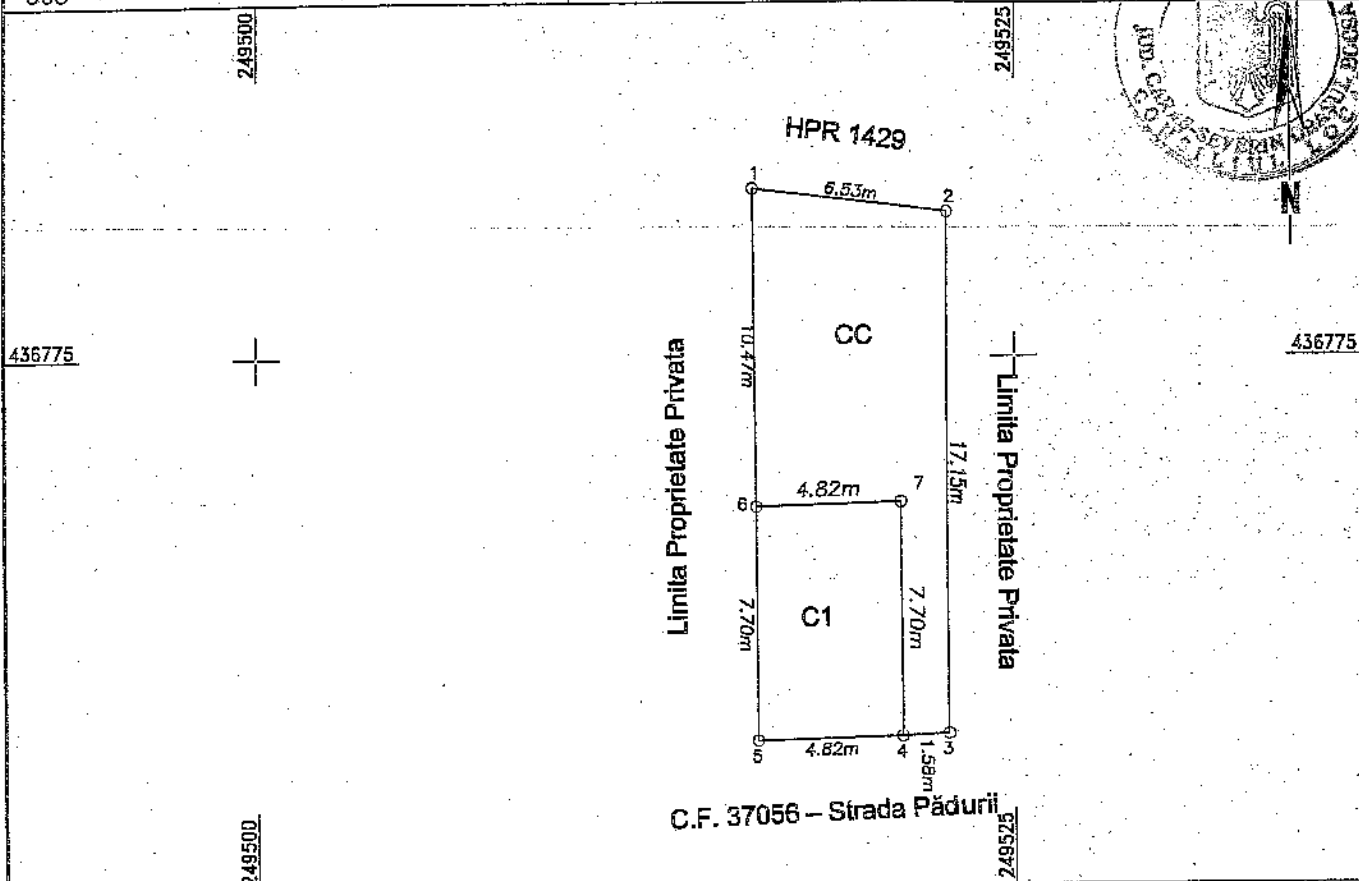
Plan de amplasament si delimitare a imobilului

- Scara 1:250

Consiliul Local Bocsa
Anexa la Hotararea
Nr. 106/ din 30.02.2019



Nr. cadastral	Suprafata masurata a imobilului (mp)	Adresa imobilului
	114	Loc. Bocsa, Str. Padurii, Nr. 27 Jud. Caras-Severin - Intravilan
Nr. Carte Funciara	Unitate Administrativ Teritoriala (UAT)	
995	Bocsa	



A. Date referitoare la teren

Nr. parcela	Categorie de folosinta	Suprafata (mp)	Mentiiuni
	CC	114	Curti Constructii-Intravilan Imprejmuit
Total		114	

B. Date referitoare la constructii

Cod	Destinatia	Supraf. construita la sol (mp)	Mentiiuni
C1	CL	37	Casa, Sc=37 mp, Regim de inaltime Parter
Total		37	

Suprafata totala masurata a imobilului = 114 mp
Suprafata din act = 114 mp

Executant: Ing. Dragomir Lucian-Octavian

Confirm executarea masuratorilor la teren
corectitudinea intocmirii documentatiei cadastrale
si corespondenta acesteia cu realitatea din teren

Semnatura si stampila Octavian

Data: 20/06/2019

Inspector

Confirm introducerea imobilului in baza de date integrata
si atribuirea numarului cadastral

Semnatura si parafa

Data

Stampila BCPI

PLAN DE INCADRARE IN ZONA

Scara 1:2000

Loc. Bostan, Str. Petru Poni, Nr. 27

Aut. Com. Suceava - Intervenții

Proiectat de: [illegible]
Verificat de: [illegible]

