



HOTĂRÂRE

**privind însușirea documentației cadastrale de dezlipire și primă înscriere în CF a
bunului imobil-compus din teren în suprafață de 936 mp cu construcția -Chioșc- C1 și
cuprinderea acestuia în domeniul public al Orașului Bocșa**

Consiliul Local Bocșa întrunit în ședință ordinară.

Având în vedere referatul de aprobare a inițiatorului și rapoartele compartimentelor de resort și rapoartele comisiilor de specialitate ale consiliului local,

Văzând Documentația tehnică de dezlipire și primă înscriere, întocmită deșeful Serviciului Comunitar pentru Cadastru și Agricultură topometrist autorizat Humă Petru Marian, înregistrat cu nr.17931/23.09.2022,

Luând act de prevederile art. 879, alin. (2), (3) și (5) din Legea nr. 287/2009, republicată și actualizată privind Codul Civil,

Ținând seama de prevederile art. 41, alin. (5) și alin. (5¹) din Legea nr. 7/1996cadastrului și a publicității imobiliare, cu modificările și completările ulterioare, precum și prevederile art. 23 și art. 78 din Ordinul nr. 700/2014 privind aprobarea Regulamentului de avizare, recepție și înscriere în evidențele de cadastru și carte funciară, cu modificările și completările ulterioare,

În temeiul prevederilor art. 129, alin. (2) lit. c) coroborat cu alin. (6), lit. c), art. 139, alin. (3), lit. g) și art. 196, alin.(1), lit. a) din O.U.G. nr.57/2019 privind Codul administrativ, cu modificările și completările ulterioare,

HOTĂRĂȘTE

Art. 1. Se însușește documentația cadastrală de dezlipire și primă înscriere în Cartea funciară întocmită de Serviciu Comunitar pentru Cadastru și Agricultură Bocșa, prezentată în **Anexanr. 1** care face parte integrantă din prezenta hotărâre, înregistrată sub nr.17931/23.09.2022.

Art.2. (1) Se aprobă dezlipirea din **CF. 33953 Bocșa, nr. cad.2412, nr. top. BV 100/6/a/1/4** în suprafață totață de **9.443 mp**, a unei suprafețe de **936 mp**, imobilul dezlipit fiind compus din teren cu categoria de folosință curți construcții și construcția Chioșc-C1 în suprafață de 33 mp.

(2) Imobilul dezlipit compus din construcția Chioșc-C1 în suprafață de 33 mp și teren cucategoria de folosință curți construcții în suprafață de 936 mp este situat administrativ în intravilanul orașului Bocșa, str. Ceahlău, conform documentației cadastrale dedezlipire și primă înscriere prevăzută la art.1.

Art. 3. Se aprobă operațiunea de primă înscriere în cartea funciară a bunului imobil rezultat ca urmare a dezlipiriidin CF. 33953 Bocșa, nr. cad.2412, nr. top. BV 100/6/a/1/4, în suprafață totață de 9.443 mp, a imobiluluicompus din teren cucategoria de folosință curți construcții în suprafață de 936 mp cu construcția Chioșc-C1 în suprafață de 33 mp, nr. cadastral 2412, nr. top.BV 100/6/a/1/4, imobil situat administrativ în intravilanul orașului Bocșa, str. Ceahlău, conform documentației cadastrale de dezlipire și primă înscriere prevăzută în Anexa nr. 1.

Art. 4. Se aprobă inventarierea în domeniul public al Orașului Bocșa a imobilului situat administrativ în intravilanul localității Bocșa, str. Ceahlău, compus din teren în

suprafață de 936 mp, nr. cad. 2412, nr.top. BV 100/6/a/1/4 cu construcția Chioșc-C1 în suprafață de 33 mp.

Art. 5. Se aprobă înscrierea în domeniul public al Orașului Bocșa a imobilului identificat la art.4.

Art. 6. Cu ducerea la îndeplinire a prezentei hotărâri se încredințează Serviciul Comunitar de Cadastru și Agricultură, Serviciul Economic, și Compartimentul Evidența, Administrarea Domeniului Public și Privat al orașului.

Art. 7. Secretarul general al orașului Bocșa va comunica și înainta prezenta hotărâre în maximum 10 zile primarului orașului Bocșa, Instituției Prefectului județului Caraș – Severin, Oficiul de Cadastru și Publicitate Imobiliară Caraș – Severin, Serviciului Comunitar de Cadastru și Agricultură, Serviciului Economic, Serviciului Urbanism, Compartimentul Evidența, Administrarea Domeniului public și privat al orașului și Compartimentului Juridic.

Președinte de sedință
Melcescu Stela



Contrasemnează
Secretar general Oraș Bocșa
Draghici Codruța Lilianna



Nr. 149
Din: 29.09.2022

PROCEDURI OBLIGATORII ULTERIOARE ADOPTĂRII HOTĂRĂRII CONSILIULUI LOCAL NR. 149./29.09.2022			
Nr. crt.	Operațiuni efectuate	Data	Semnătura persoanei responsabile să efectueze procedura
0	1	2	3
1	Adoptarea hotărârii nr. 149/29.09.2022s- a făcut cu majoritate <input type="radio"/> Simplă <input checked="" type="radio"/> Absolută <input type="radio"/> Calificată	29.09.2022	
2	Comunicarea către primar	06.10.2022	
3	Comunicarea către prefectul județului	06.10.2022	
4	Aducerea la cunoștință publică	06.10.2022	
5	Comunicarea, numai în cazul celei cu caracter individual	-	
6	Hotărârea devine obligatorie sau produce efecte juridice , după caz	06.10.2022	

JUDEȚUL CARAȘ-SEVERIN
 PRIMĂRIA ORAȘULUI BOCSA
 REGISTRATURĂ GENERALĂ
 Nr. 17-931
 Ziua 23 Luna 09 Anul 2022.



ANEXA NR. 1.29 la regulament

Nr. de înregistrare/data

Consiliul Local Bocsă
 Anexa la Hotărâre
 Nr. 149 din 24.09.22

BORDEROU

• Adresa imobil: UAT BOCSA

Adresa imobil							Nr.CF/ 33953 Nr. cad.
Localitate	Strada (Tarla)	Numar (Parcela)	Bloc	Scara	Etaj	Ap.	
BOCSA	CEAHLAU						2412

Nr.Top. BV 100/6/a/1/4

• Proprietari

Nume	Prenume	CUI, CNP											
		3	2	2	7	9	3	9					
PRIMARIA ORASULUI BOCSA		3	2	2	7	9	3	9					

• Persoana autorizata:

Nume (denumire PFA)	Prenume	CNP/CUI												
		1	7	4	0	6	2	3	1	1	0	1	4	1
HUMA	PETRU MARIAN	1	7	4	0	6	2	3	1	1	0	1	4	1

- Numar pagini documentatie: 12
- Numar de ordine al documentatiei din registru de evidenta a lucrarilor: 55/2022
- Continutul documentatiei:

- Borderou;
- dovada achitarii tarifului;
- formulare tipizate de cereri si declaratii;
- certificat fiscal;
- copii ale actelor de identitate ale proprietarilor persoane fizice sau copii ale certificatelor de inmatriculare. in cazul persoanelor juridice;
- copie a extrasului de carte funciara, dupa caz;
- original sau copie legalizata a actelor in temeiul carora se solicita inscrierea;
- memoriu tehnic;
- plan de amplasament si delimitare;
- releveele constructiilor;
- plan de incadrare in zona la o scara convenabila, astfel incit imobilul sa poata fi localizat;

CERTIFICAT
 de semnatura si stampila
 AUTORIZARE
 Seria RO-CS-F Nr. 0022

Suma
 PETRU MARIAN
 HUMA

Cod serviciu

211 + 261

Serviciu achitat cu chitanta nr.	Data	Suma	Cod serviciu
			211 + 261

[Handwritten signature]



CĂTRE
 OFICIUL DE CADASTRU ȘI PUBLICITATE IMOBILIARĂ CARAS SEVERIN
 BIROUL DE CADASTRU ȘI PUBLICITATE IMOBILIARĂ RESITA

Nr. de înregistrare

CERERE DE INFORMAȚII

OBIECTUL CERERII

- furnizare informatii necesare pentru:
 - prima înscriere (atribuire număr cadastral);
 - actualizare informatii tehnic
 - documentatia de identificare a amplasamentului imobilului situat pe un alt UAT
- documentatie de atribuire numar cadastral;
- documentatie pentru dezlipire/alipire teren;
- documentatie de prima inregistrare UI;
- documentatie pentru apartamentare;
- documentatie pentru dezlipire/alipire UI;
- documentatie pentru reaptamentare;
- documentatie pentru mansardare;
- reconstituirea cărții funciare pierdute, distruse sau sustrate;

- furnizare informatii necesare pentru:
 - aviz si receptie lucrari de specialitate
 - avizare tehnica expertize judiciare
 - exproprii
 - intocmire plan parcelar
 - plan incadrare in tarla
 - trasarea imobilului
- alte tipuri de lucrari de specialitate

Nu se solicita informatii. S-au folosit coordonatele bornei GPS 5 si 101 achitate cu chitanta nr.19688/2013.

Solicit informatiile aferente tipulu de lucrare mai sus mentionat pentru:

- imobilul situat in: UAT BOCSA

Adresa imobil							Nr. CF/ 2412 Nr. cad(IE)
Localitate	Strada (Tarla)	Numar (Parcela)	Bloc	Scara	Etaj	Ap.	
BOCSA	CEAHLAU						2412

- zona identificata prin:

- coordonatele.....
- incadrarea in zona.....
- fisier dxf -

Solicitant: Persoana autorizata

Nume	Prenume	CNP	AUT.		
			Cat.	Serie	Nr.
HUMA	PETRU MARIAN	1 7 4 0 6 2 3 1 1 0 1 4 1	B		0022

CERTIFICAT DE AUTORIZARE
 Semnatura și stampila autorizată de ANCA SA SA
 Seria RO-CS-F Nr. 0022
PETRU MARIAN
 [Stampa și semnătură]

Serviciu achitat cu chitanta nr.	Data	Suma	Cod serviciu
		HUMA	

Consiliul Local Bocşa
Anexa la Hotărâre
Nr. 149 din 29.09.2013



5 PS 5 si 181

Formular 17
Versiune: 1

Unitate: OCPI CARAS-SEVERIN (BCPI Rosita)
Codul de identificare 9706620
Numarul din Registrul
Judetului: CARASSEVERIN
Sediu: Localitate: Rosita, Str. Traian Lakescu nr. 11, Cod postal 320050

Nr. ordine: 31018
Termen: 30.09.2013



Bocşa
M.F. B.

CHITANTA

Nr.: CS 19888
Data: 23.09.2013

Am primit de la HUMA MARIAN CNP 1740623110141

Adresa Romania, Jud. CARASSEVERIN, Loc. Bocşa, Str. SEMENICULUI, Nr. Postal 47

Suma de 30 lei TREIZECI RON

Reprezentand contravaloarea facturii fiscale CS85655

Cashier MIMIS ADRIANA

[Handwritten signature]

Consiliul Local Bocsa
Anexa la Hotărâre
Nr. 148 din 29.09.22



OFICIUL DE CADASTRU ȘI PUBLICITATE IMOBILIARĂ.....
BIROUL DE CADASTRU ȘI PUBLICITATE IMOBILIARĂ.....

Nr. de înregistrare

CERERE DE RECEPȚIE ȘI ÎNSCRIERE

Primăria orașului Bocsa, reprezentată prin primar

Subsemnatul(a) domiciliat (ă) în localitatea **BOCSA** str. 1 Decembrie 1918
nr. 22, legitimat (ă) cu CI/BI seria nr. CNP 3227939
tel./fax e-mail: împuternicesc persoana fizică/juridică
Huma P. Marian, conform contract/angajament nr. 55 data 21.09.2022, pentru înregistrarea
documentației la OCPI și vă rog să dispuneți:

I. OBIECTUL RECEPȚIEI:

- prima înscriere
- actualizare informații cadastrale: X
- înscriere/radiere construcții
- modificarea limitei de proprietate
- modificarea suprafeței imobilului
- actualizare categorii de folosință/destinații
- re poziționare
- alte informații tehnice cu privire la imobil
- documentația de identificare a amplasamentului imobilului situat pe un alt UAT
- documentație de atribuire număr cadastral
- documentație pentru dezlipire/alipire teren
- documentație de prima înregistrare UI
- documentație pentru apartamentare
- documentație pentru dezlipire/alipire UI
- documentație pentru re apartamentare
- documentație pentru mansardare
- documentație pentru descrierea dezmembrămintelor dreptului de proprietate
- documentație pentru reconstituirea cărții funciare pierdute, distruse sau sustrase

II. OBIECTUL ÎNSCRIERII:

- intabularea *
 - înscrierea provizorie **
 - notarea ***
 - radierea ****
- Originalul documentatiei se pastreaza la sediul Primariei
Bocsa, Serviciu Urbanism, compartimentul Patrimoniu.
Persoana de contact: Inspector Berenyi Marcela

IMOBILUL: UAT ... BOCSA

Adresă imobil							Nr. CF/ 33953 Nr. cad (IE) 2412
Localitate	Strada (Tarla)	Număr (Parcelă)	Bloc	Scara	Etaj	Ap.	
BOCSA	CEAHLAU						

ACTUL JURIDIC care justifică cererea, anexat în original sau în copie legalizată: BV 100/6/a/1/4

- Solicit comunicarea răspunsului:
- prin poștă
 - la sediul biroului teritorial
 - fax nr.

Extras CF.Nr.33953 - Bocsa
HCL Nr...../.....

Certificat Fiscal
Semnătura și
proprietarului/persoanei
interesate

Semnătura și
stampila
(persoană
autorizată)



serviciu achitat cu chitanța nr. *****	Data	Suma	Cod serviciu 211 + 269
---	------	------	---------------------------

[Handwritten signature]



OFICIUL DE CADASTRU ȘI PUBLICITATE IMOBILIARĂ
BIROUL DE CADASTRU ȘI PUBLICITATE IMOBILIARĂ

DECLARAȚIE

Primaria orasului Bocsa reprezentata prin primar

Subsemnatul(a),, domiciliat(ă) în localitatea BOCSA, 1 Decembrie 1918 str. nr. 22
legitim(ă) cu CI/BI seria nr., CNP 3227939, prin prezenta declar pe propria
răspundere, în calitate de proprietar/posesor/persoană interesată al imobilului situat în . BOCSA .. sub sancțiunile
prevăzute de Codul penal, cu privire la falsul în declarații, că: Nr.Cad.2412

- am indicat persoanei autorizate limitele imobilului, în vederea întocmirii documentației cadastrale;
- am fost informat(ă) și solicit înscrierea în evidențele de cadastru și carte funciară a suprafeții rezultate din măsurători de . 936. . . . mp, comunicată de persoana autorizată;
- am fost informat(ă) și sunt de acord cu poziționarea incertă a imobilului și a consecințelor ce decurg din acest lucru;
- am adus la cunoștința tuturor proprietarilor informațiile mai sus menționate, aceștia fiind de acord cu întocmirea documentației și înregistrarea ei la OCPI
- imobilul nu se află în litigiu / se află în litigiu - cu imobilul ID, nr. dosar, instanța a

Îmi asum întreaga răspundere pentru punerea la dispoziția persoanei autorizate Huma Marian./autorizație
categoria . . . B. . . . serie . . CS-F . . nr. . 0022 . . . a următoarelor acte doveditoare ale dreptului de proprietate .
....., în vederea identificării limitelor bunului imobil măsurat, pentru executarea documentației cadastrale,
participând la măsurătoare. Extras Cf. Nr.33953-Bocsa

Data 21.09.2022
Proprietar
.....
(semnătură)

Semnătura și ștampilă
.....
(persoană autorizată)



Oficiul de Cadastru și Publicitate Imobiliară prelucrează date cu caracter personal furnizate de dumneavoastră prin mijloace automatizate, în scopul efectuării înscrierilor în sistemul integrat de cadastru și carte funciară sau în vederea eliberării copiilor de pe documentele din arhivă.

Informațiile înregistrate sunt destinate utilizării de către operator și sunt comunicate numai destinatarilor abilitați prin lege (Codul civil, legi speciale), inclusiv organelor de poliție, parchetelor, instanțelor, altor autorități publice.

Conform Legii nr. 677/2001 pentru protecția persoanelor cu privire la prelucrarea datelor cu caracter personal și libera circulație a acestor date, cu modificările și completările ulterioare, beneficiați de dreptul de acces, de intervenție asupra datelor și de dreptul de a nu fi supus unei decizii individuale. Totodată, aveți dreptul să vă opuneți prelucrării datelor personale care vă privesc, în limitele prevăzute de art. 15 din Legea nr. 677/2001, cu modificările și completările ulterioare. Pentru exercitarea acestor drepturi, vă puteți adresa la Oficiul de Cadastru și Publicitate Imobiliară cu o cerere scrisă, datată și semnată. De asemenea, vă este recunoscut dreptul de a vă adresa justiției.



Oficiul de Cadastru și Publicitate Imobiliară CARAȘ-SEVERIN
Biroul de Cadastru și Publicitate Imobiliară Resita

**EXTRAS DE CARTE FUNCIARĂ
PENTRU INFORMARE**

Carte Funciară Nr. 33953 Bocsă



Consiliul Local Bocsă
Anexa la Hotărâre
Nr. 149 din 29.09.22

Nr. cerere 36890
Ziua 07
Luna 09
Anul 2022

Cod verificare
100118841291



Semnat : cu semnatura
electronica extinsa, cf. L
455/2001 si eIDAS

TEREN Intravilan

A. Partea I. Descrierea imobilului

Nr. CF vechi: 5686 UAT BOCSA

Adresa: Loc. Bocsă, Jud. Caraș-Severin

Nr. Crt	Nr. cadastral Nr. topografic	Suprafața* (mp)	Observații / Referințe
A1	CAD: 2412 Top: BV 100/6/a/1/4	9.443	Teren de constructii, alei, cai acces, spatii verzi

B. Partea II. Proprietari și acte

Înscrieri privitoare la dreptul de proprietate și alte drepturi reale		Referințe
965 / 30/09/1976 Decret nr. 712/1966;		
B1	Intabulare, drept de PROPRIETATE, dobandit prin Lege, cota actuala 1/1 1) STATUL ROMAN OBSERVATII: (provenita din conversia CF 5686 UAT BOCSA)	A1
B2	- drept de administrare in favoarea CONSILIUL POPULAR BOCSA OBSERVATII: (provenita din conversia CF 5686 UAT BOCSA)	A1
1675 / 17/01/2018 Act Administrativ nr. M03 5634, din 27/07/2000 emis de MIN.IND.SI COMERTULUI; Act Administrativ nr. 15043, din 25/09/2017 emis de Primaria Orasului Bocsă;		
B3	se dezlipeste suprafata de 710 mp din suprafata totala de 10153 mp in baza documentatiei cadastrale avizata de OCPI C-S, la data de 14.03.2018 si a HG 834/1991 si se transnoteaza in CFE 36315 UAT Bocsă	A1

C. Partea III. SARCINI .

Inscrieri privind dezmembrămintele dreptului de proprietate, drepturi reale de garanție și sarcini	Referințe
NU SUNT	

Anexa Nr. 1 La Partea I

Teren

Nr cadastral CAD: 2412 Top: BV 100/6/a/1/4	Suprafața (mp)* 9.443	Observații / Referințe Teren de constructii,alei,cai acces,spatii verzi	Consiliul Local Bocșa Anexa la Hotărâre Nr. 149 din 29.08.22
---	--------------------------	--	--

* Suprafața este determinată în planul de proiecție Stereo 70.

DETALII LINIARE IMOBIL

Date referitoare la teren

Nr Crt	Categorie folosință	Intra vilan	Suprafața (mp)	Tarla	Parcelă	Nr. topo	Observații / Referințe
1	curți constructii	DA	9.443	-	-	-	

Certific că prezentul extras corespunde cu pozițiile în vigoare din cartea funciară originală, păstrată de acest birou.
Prezentul extras de carte funciară este valabil la autentificarea de către notarul public a actelor juridice prin care se sting drepturile reale precum și pentru dezbaterile succesiunilor, iar informațiile prezentate sunt susceptibile de orice modificare, în condițiile legii.
S-a achitat tariful de 20 RON, -Online nr.3505490/07-09-2022 în suma de 20, pentru serviciul de publicitate imobiliară cu codul nr. 272.

Data soluționării,
07-09-2022

Data eliberării,
/ /

Asistent Registrator,
HERMINA PRODAN


(parafa și semnătura)

Referent,

(parafa și semnătura)

INVENTAR PUNCTE RADIATE

Nr.Cad.2412
Nr.Top. BV 100/6/a/1/4



Nr. Pct.	X [m]	Y [m]
1	436046.465	243730.696
2	436048.254	243735.087
3	436055.363	243756.457
4	436059.753	243769.653
5	436061.373	243773.582
6	436062.402	243776.077
7	436067.874	243788.911
8	436082.038	243824.667
9	436082.954	243826.993
10	436085.549	243833.351
11	436095.184	243857.293
12	436100.729	243871.192
13	436110.347	243895.101
14	436115.486	243893.044
15	436111.422	243882.890
16	436090.784	243831.478
17	436049.852	243729.509
18	436061.675	243774.271
5	436061.373	243773.582
4	436059.753	243769.653
18	436061.158	243767.214
19	436061.006	243766.844
20	436061.376	243766.692
21	436061.528	243767.062
22	436064.225	243767.813
23	436066.128	243772.437
24	436064.741	243774.870
25	436064.893	243775.239
26	436064.523	243775.392
27	436064.371	243775.022

INVENTAR PUNCTE STATIE

Nr. Pct.	X [m]	Y [m]	Felul materializării
S1SPGC	435859.346	243772.693	bulon metalic
S2SPGC	435853.978	243724.471	bulon metalic



Data: 21.09.2022

2

Consiliul Local Bocșa
Anexa la Hotărâre
Nr. 148 din 25.09.2022



CALCULUL SUORAFETEI DIN COORDONATE

Nr.Cad.2412

Nr.Top. BV 100/6/a/1/4

Nr. Pct.	X [m]	Y [m]
1	436046.465	243730.696
2	436048.254	243735.087
3	436055.363	243756.457
4	436059.753	243769.653
5	436061.373	243773.582
6	436062.402	243776.077
7	436067.874	243788.911
8	436082.038	243824.667
9	436082.954	243826.993
10	436085.549	243833.351
11	436095.184	243857.293
12	436100.729	243871.192
13	436110.347	243895.101
14	436115.486	243893.044
15	436111.422	243882.890
16	436090.784	243831.478
17	436049.852	243729.509
1	436046.465	243730.696

S=936 mp

C1

Nr. Pct.	X [m]	Y [m]
18	436061.675	243774.271
5	436061.373	243773.582
4	436059.753	243769.653
18	436061.158	243767.214
19	436061.006	243766.844
20	436061.376	243766.692
21	436061.528	243767.062
22	436064.225	243767.813
23	436066.128	243772.437
24	436064.741	243774.870
25	436064.893	243775.239
26	436064.523	243775.392
27	436064.371	243775.022
18	436061.675	243774.271

S=33 mp



Data: 21.09.2022



MEMORIU TEHNIC

- 1. Adresa imobil-** Imobilul se afla situat in intravilanul orasului Bocsa in imediata vecinatate a Strazii Ceahlau.
- 2. Tipul lucrarii-** Lucrarea este intocmita in vederea DEZLIPIRII suprafetei de 936 mp, intocmirea documentatie de PRIMA INSCRIERE deoarece suprafata totala de 9443 a imobilul cu Nr.Cad.2412 nu a fost reprezentata in plan , precum si inscrierea constructiei anexe (chiosc) CI.
Anexez Hotararea Consiliului Local Bocsa precum si Certificatul Fiscal.
- 3. Situatia din teren-** Faza de documentare a lucrarii le-am facut prin studierea documentelor existente la Cartea Funciara si in baza de date a OCPI, localizarea si identificarea imobilului le-am facut la teren impreuna cu proprietarul imobilului.
- 4. Situatia juridica a imobilului:** Imobilul in cauza se gaseste inscris in fila de Carte Funciara Nr.33953--Bocsa , este un teren intravilan in suprafata totala de 9443 mp avand categoria de folosinta " curti constructii ", proprietar tabular fiind **STATUL ROMAN** in cota de 1/1 iar dreptul de iar **dreptul de administrare ai revine CONSILIULUI LOCAL BOCSA.**
- 5. Operatiuni topo- cadastrale efectuate-** S-a folosit metoda drumirii inchise . S-au executat masuratorile la teren folosind o Statie totala REC ELTA 5 si ruleta de 50 m. Sistemul de proiectie este Stereo 70.
S-au folosit coordonatele bornei GPS 5 si 101.
Lucrarile de birou s-au executat cu PC, programe specifice, prin compensari riguroase, erorile de masurare incadrandu-se in tolerantele admise.
Planul cadastral din documentatia fost intocmit la scara 1:1000
Descrierile topografice ale punctelor noi din retea de indesire si ridicare, calculul suprafetelor si inventarul de coordonate fiind anexate la documentatie.

Data:21.09.2022

semnatura si ștampila
CERTIFICAT
DE
AUTORIZARE
Seria RC-CS-F Nr. 0022
**PETRU MARIAN
HUMĂ**

PLAN DE AMPLASAMENT SI DELIMITARE A IMOBILULUI

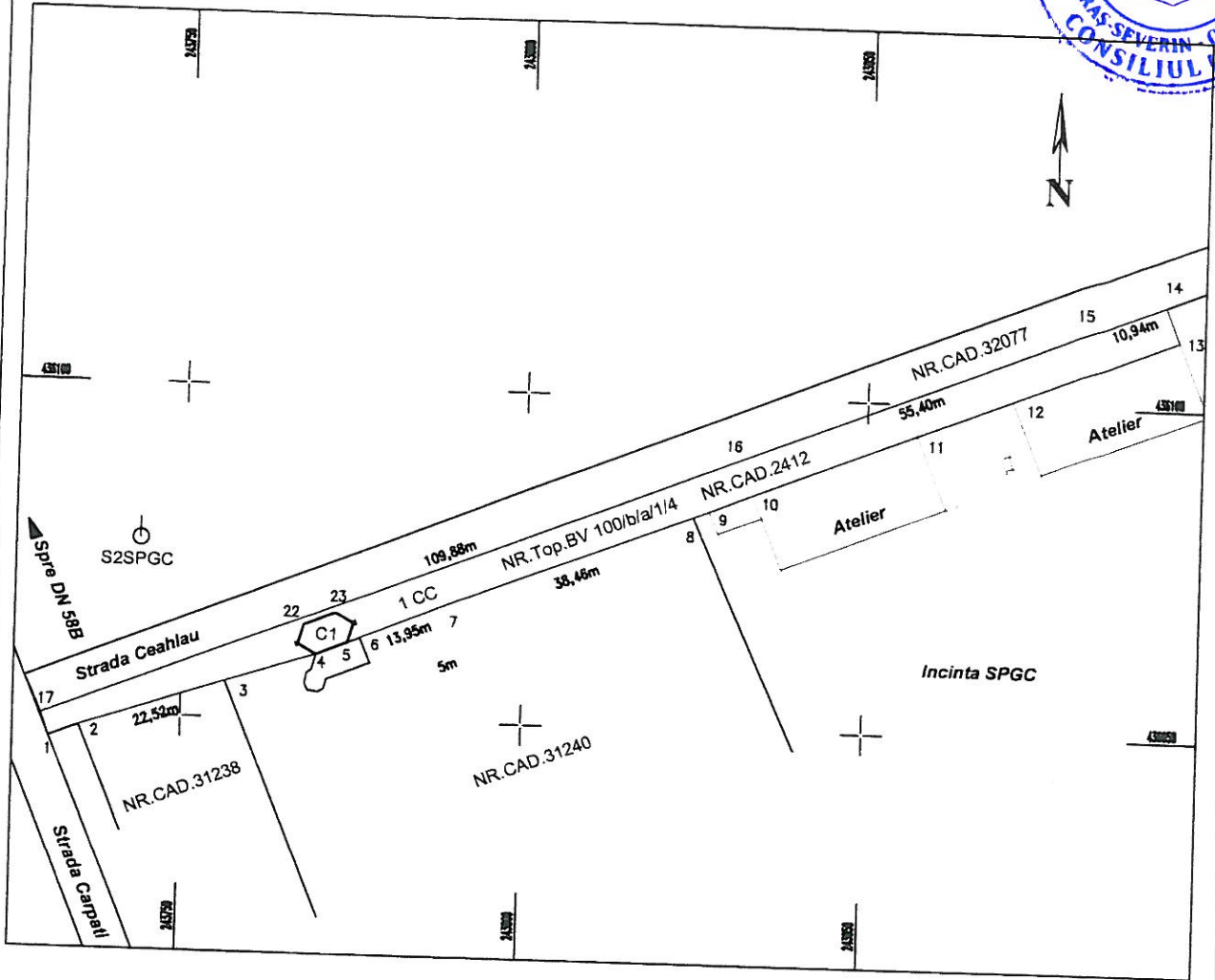
Scara 1:1000

Consiliul Local Bocşa

Anexa la Hotărâre

Nr. 149 din 21.09.2022

Nr. cadastral	Nr. Top.	Suprafata masurata	Adresa imobilului
2412	BV 100/6/a/1/4	936 mp	INTRAVILAN ORAS BOCSA STRADA CEHLAU
Cartea Funciara Nr.33953 Bocsa		UAT BOCSA	



A. Date referitoare la teren

Nr. parcela	Categoria de folosinta	Suprafata [mp]	Mentiuni
1	CC	936	Imobil imprejmuit partial
Total		936	

B. Date referitoare la constructii

Cod constr.	Destinatia	Suprafata construita la sol [mp]	Mentiuni
C1	Constructie Anexa	33	Constructie din caramida arsa edificata inaintea anului 2000
Total		33	

Suprafata totala masurata a imobilului = 936
Suprafata din act = 9443

Executant: Huma Marian
Confirma executarea masuratorilor la teren, precizia si corectitudinea informatiilor documentarii cadastrale si corespondenta acestora cu realitatea din teren

Inspector:
Confirm introducerea imobilului in baza de date integrata si atribuirea numarului cadastral



Semnatura si parafa

PETRU MARIAN HUMA

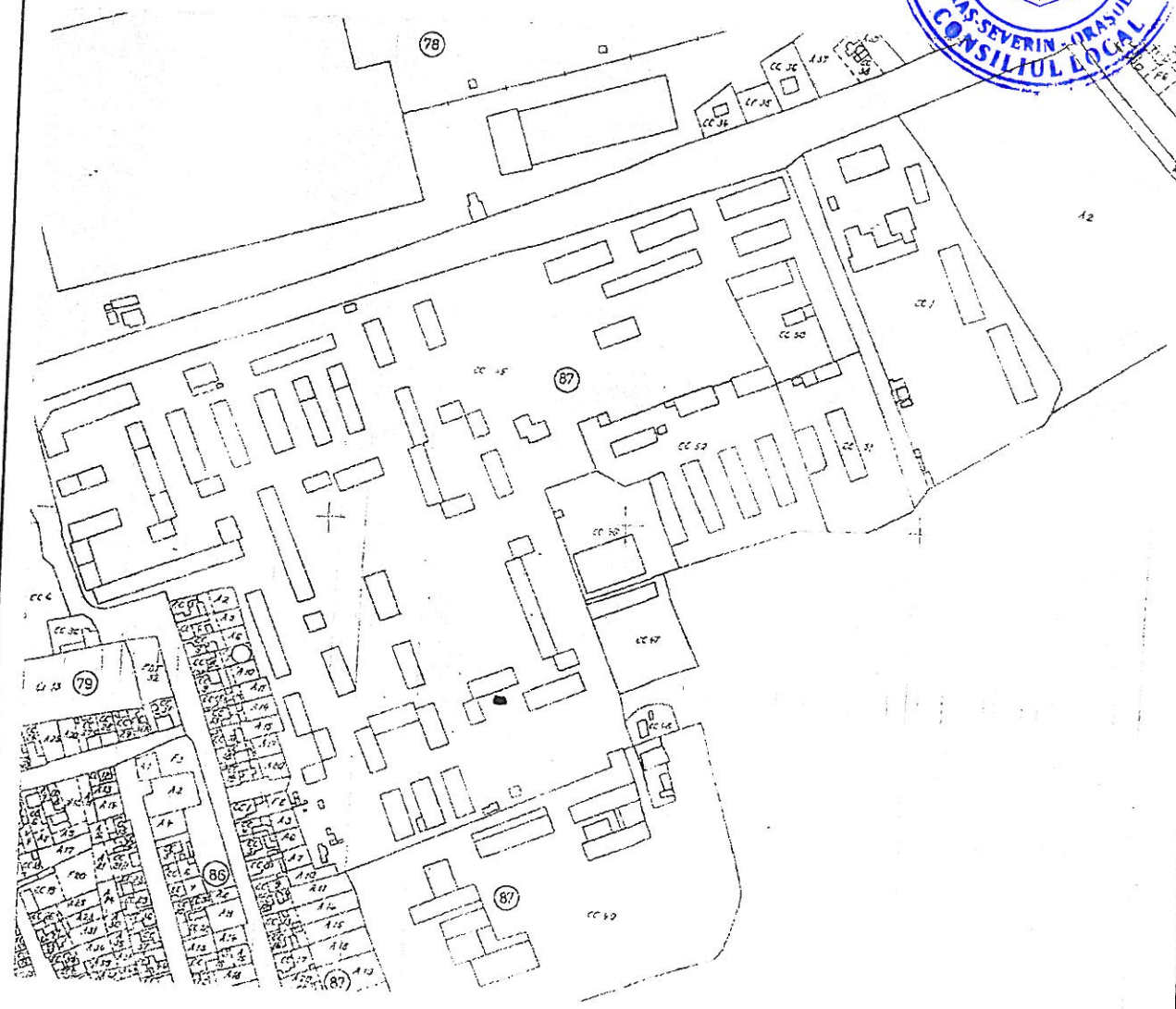
Data: 21.09.2022

[Handwritten signature]

Consiliul Local Bocșa
Anexa la Hotărâre
Nr. 149 din 29.09.22



PLAN DE INCADRARE IN TERITORIU SCARA (1:2000)



Data: 21.09.2022

CERTIFICAT
DE
AUTORIZARE
Executant: Horia Marian
Seria RO-CS-F Nr. 0022
**PETRU MARIAN
HUMĂ**

[Handwritten signature]
SERGIU
COMUNITAR
DE INCADRARE
IN TERITORIU